



PREFECTURE DE L' AISNE

**Direction Départementale des
Affaires Sanitaires et Sociales
Pôle des Actions de Santé Publique
Service SANTE-ENVIRONNEMENT
Tél.: 03 23 21 52 31**

Réf.: PREF-DUP/EAU/2008-016

ARRETE relatif à la Déclaration d'Utilité Publique de travaux de captage et de dérivation des eaux, d'autorisation d'utiliser l'eau à fin de consommation humaine, de détermination de périmètres de protection, d'institution de servitudes et mesures de police sur les terrains compris dans ces périmètres de protection.
Syndicat des Eaux d'Arcy-Sainte-Restitue .

LE PREFET DE L' AISNE

VU le Code de l'Environnement et notamment ses articles L210-1, L211-1, L214-1, L215-13 ;

VU le Code de l'expropriation et notamment ses articles L11-2, L13-2, R11-4 à R11-14 et R11-21;

VU le Code Général des Collectivités Territoriales et notamment son article L2212-1;

VU le Code de la Santé Publique et notamment ses articles L1321-2, R1321-8, R1321-13 et R1321-13-1 ;

VU le Code de l'Urbanisme et notamment ses articles L126-1 et R126-1 et 2 ;

Vu le Code Minier et notamment son article 131 ;

VU le Code Général de la Propriété des Personnes Publiques, notamment les articles L1 et L3111-1 ;

VU la Loi n° 2000-1208 du 13 décembre 2000 relative à la solidarité et au renouvellement urbain ;

VU l'Ordonnance 2004-637 du 1^{er} juillet 2004 relative à la simplification de la composition et du fonctionnement des commissions administratives et à la réduction de leur nombre ;

VU l'Ordonnance 2005-727 du 30 juin 2005 portant diverses mesures relatives à la simplification des commissions administratives ;

VU le Décret 2006-672 du 8 juin 2006 relatif à la création, à la composition et au fonctionnement des commissions administratives à caractère consultatif ;

VU le Décret 55-22 du 4 janvier 1955, portant réforme de la publicité foncière et le Décret d'application 55-1350 du 14 octobre 1955 ;

VU le Décret du Président de la République du 09 juillet 2007 nommant Stéphane FRATACCI, Préfet de l'Aisne ;

VU l'Arrêté du 20 juin 2007 relatif à la constitution des dossiers de demande d'autorisation d'utilisation d'eau destinée à la consommation humaine ;

VU l'Arrêté préfectoral du 24 octobre 2003 relatif aux conditions de réalisation du contrôle sanitaire ;

VU l'Arrêté préfectoral du 1^{er} mars 2004, relatif au programme d'actions à mettre en œuvre dans le département de l'Aisne en vue de la protection des eaux contre la pollution par les nitrates d'origine agricole ;

VU l'Arrêté préfectoral du 27 décembre 1978 modifié relatif au Règlement Sanitaire Départemental ;

VU l'Arrêté préfectoral du 2 janvier 2006 portant répartition des compétences en matière de police de l'eau et des milieux aquatiques et de police de la pêche ;

VU la Circulaire du 24 juillet 1990, relative à la mise en place des périmètres de protection des points de prélèvements d'eau destinée à la consommation humaine ;

VU le Schéma Directeur d'Aménagement et Gestion des Eaux (SDAGE) du bassin Seine-Normandie, approuvé par le Préfet, coordonnateur de bassin, le 20 septembre 1996 ;

VU la délibération du conseil syndical des eaux d'Arcy-Sainte-Restitue , en date du 03 septembre 2002 ;

VU le rapport de Monsieur Erick CARLIER, Hydrogéologue agréé, en date du 30 juin 2005 ;

VU l'Arrêté préfectoral, en date du 02 septembre 2008, portant ouverture d'enquêtes publiques ;

VU les dossiers d'enquête publique et parcellaire ;

VU les conclusions et l'avis émis par le Commissaire Enquêteur à l'issue de ces enquêtes ;

VU le rapport et l'avis favorable de la Direction Départementale des Affaires Sanitaires et Sociales ;

VU l'avis favorable de la Direction Départementale de l'Agriculture et de la Forêt ;

VU l'avis de la Commission Départementale compétente en matière d'Environnement, de Risques Sanitaires et Technologique (CODERST) du 19 décembre 2008 ;

Considérant que la qualité des eaux souterraines doit être sauvegardée et que la préservation des ouvrages de pompage d'eaux destinées à la consommation humaine est impérative ;

Considérant que ces opérations sont soumises à déclaration au titre des rubriques 1.1.1.0 et 1.1.2.0 du code de l'environnement ;

Considérant que les prescriptions du présent arrêté permettent de garantir une gestion globale et équilibrée de la ressource en eau ;

Considérant que l'usage de l'eau est soumis à autorisation en application du code de la santé ;

Considérant que la dérivation des eaux souterraines, entreprise dans un but d'intérêt général par une collectivité publique ou son concessionnaire, est autorisée par un acte déclarant d'utilité publique les travaux en application de l'article L.215-13 du code de l'environnement ;

Sur proposition de Madame la Secrétaire Générale de la Préfecture,

ARRETE

ARTICLE 1 : Sont déclarés d'utilité publique au profit du Syndicat des eaux d'Arcy-Sainte-Restitue, la dérivation d'une partie des eaux souterraines, les travaux du captage et ceux liés à sa protection ainsi que les trois périmètres de protection instaurés autour de l'ouvrage de prélèvement sis sur la parcelle cadastrée AE-26 du territoire de la commune d'Arcy-Sainte-Restitue, référencé :

indice de classement national : 0130-4X-0065

coordonnées Lambert 1 : X : 685.370 Y : 173.100 Z : + 100

coordonnées Lambert 2 : X : 685.449 Y : 2473.342 Z : + 100

ARTICLE 2 : Autorisation de prélèvement

Article 2-1 : Le Syndicat des eaux d'Arcy-Sainte-Restitue est autorisé à dériver les eaux souterraines à partir de l'ouvrage cité à l'article 1.

Le volume annuel prélevé ne pourra excéder 100 000 m³.

Article 2-2 : La présente autorisation est accordée pour une durée de 30 ans à compter de la date de notification du présent arrêté.

Avant l'expiration de la présente autorisation, la commune, si elle souhaite en obtenir le renouvellement, devra adresser au préfet une demande dans les conditions de délai, de forme et de contenu définis dans le Code de l'Environnement.

Article 2-3 : Le Syndicat des eaux devra permettre à toute autre collectivité dûment autorisée par arrêté préfectoral d'utiliser l'ouvrage susvisé par le présent arrêté en vue de la dérivation des eaux à leur profit de tout ou partie des eaux surabondantes. Ces dernières collectivités prendront en charge tous les frais d'installation de leurs propres installations sans préjudice de leur participation à l'amortissement des ouvrages empruntés ou aux dépenses de première installation.

La présente autorisation ne dispense en aucun cas le permissionnaire de faire les déclarations ou d'obtenir les autorisations requises par d'autres réglementations.

Le préfet sera informé, dans les plus brefs délais, de tout incident risquant de compromettre la qualité de l'eau, même temporairement.

ARTICLE 3 : Ouvrage et installation de prélèvement

Article 3-1 : Conditions de réalisation et d'équipement de l'ouvrage

Afin d'éviter les infiltrations d'eau depuis la surface, la réalisation de l'ouvrage doit s'accompagner d'une cimentation de l'espace inter annulaire, compris entre le cuvelage et les terrains forés, sur toute la partie supérieure du forage, jusqu'au niveau du terrain naturel. Cette cimentation doit être réalisée par injection sous pression par le bas durant l'exécution du forage. Un contrôle de qualité de la cimentation doit être effectué ; il comporte à minima la vérification du volume du ciment injecté. Lorsque la technologie de foration utilisée ne permet pas d'effectuer une cimentation par le bas, d'autres techniques peuvent être mises en œuvre sous réserve qu'elles assurent un niveau équivalent de protection des eaux souterraines.

Un même ouvrage ne peut en aucun cas permettre le prélèvement simultané dans plusieurs aquifères distincts superposés.

Afin d'éviter tout mélange d'eau entre les différentes formations aquifères rencontrées, si l'ouvrage traverse plusieurs formations aquifères superposées, sa réalisation doit être accompagnée d'un aveuglement successif de chaque formation aquifère non exploitée par cuvelage et cimentation.

Il sera réalisé une margelle bétonnée, conçue de manière à éloigner les eaux de chacune de leur tête. Cette margelle est de 3 m² au minimum autour de chaque tête et 0,30 m de hauteur au-dessus du niveau du terrain naturel. Lorsque la tête de l'ouvrage débouche dans un local ou une chambre de comptage, cette margelle n'est pas obligatoire; dans ce cas, le plafond du local ou de la chambre de comptage doit dépasser d'au moins 0,5 m le niveau du terrain naturel.

La tête de l'ouvrage s'élève au moins à 0,50 m au-dessus du terrain naturel ou du fond de la chambre de comptage dans lequel elle débouche. Cette hauteur minimale est ramenée à 0,20 m lorsque la tête débouche à l'intérieur d'un local. Elle est en outre cimentée sur 1 m de profondeur comptée à partir du niveau du terrain naturel.

Un capot de fermeture ou tout autre dispositif approprié de fermeture équivalent est installé sur la tête de l'ouvrage. Il doit permettre un parfait isolement de l'ouvrage des inondations et de toute pollution par les eaux superficielles.

En dehors des périodes d'exploitation ou d'intervention, l'accès à l'intérieur de l'ouvrage est interdit par un dispositif de sécurité.

Les conditions de réalisation et d'équipement de l'ouvrage doivent permettre de relever le niveau statique de la nappe au minimum par sonde électrique.

Article 3-2 : Conditions d'exploitation

Un système permettant d'afficher, en permanence ou pendant toute la période de prélèvement, les références de l'arrêté préfectoral d'autorisation sera installé.

Le préfet sera informé, dans le délai d'un mois, de tout changement d'exploitant et/ou de mode d'exploitation.

Le Syndicat des eaux prend toutes les dispositions nécessaires, notamment par l'installation de bacs de rétention ou d'abris étanches, en vue de prévenir tout risque de pollution des eaux par des produits susceptibles d'altérer la qualité de l'eau.

L'ouvrage sera régulièrement entretenu de manière à garantir la protection de la ressource en eau souterraine.

Chaque installation de prélèvement doit permettre le prélèvement d'échantillons d'eau brute.

Article 3-3 : Conditions d'arrêt d'exploitation des ouvrages et installations de prélèvement

Durant les périodes de non-exploitation et en cas de délaissement provisoire :

- les installations et ouvrages de prélèvement sont soigneusement fermés ou mis hors service afin d'éviter tout mélange ou pollution des eaux par la mise en communication des eaux de surface et notamment de ruissellement,
- les produits susceptibles d'altérer la qualité des eaux sont évacués du site ou confinés dans un local étanche.

En cas de cessation définitive des prélèvements :

- le Syndicat des eaux en fait la déclaration auprès du préfet au plus tard dans le mois suivant la décision de cessation définitive des prélèvements.
- les produits susceptibles d'altérer la qualité des eaux, les pompes et leurs accessoires sont définitivement évacués du site.
- L'ouvrage ne pourra être comblé qu'après avis de la Direction Régionale de l'Industrie et de l'Environnement (DRIRE), celui-ci pouvant représenter un intérêt particulier ou collectif dans le cadre d'un réseau de surveillance pour le suivi des nappes, de l'environnement ou de la qualité des eaux. Les travaux éventuels de remise en état des lieux sont portés à la connaissance du préfet un mois avant leur démarrage.

ARTICLE 4 : Conditions de suivi et de surveillance des installations

Le Syndicat des eaux s'assure de l'entretien régulier de l'ouvrage utilisé pour les prélèvements, de manière à garantir la protection de la ressource en eau superficielle ou souterraine.

L'ouvrage et les installations de prélèvement d'eau doivent être conçus de façon à éviter le gaspillage d'eau. A ce titre, le Syndicat des eaux prend des dispositions pour limiter les pertes des ouvrages de dérivation, des réseaux et installations alimentés par le prélèvement dont elle a la charge.

Tout incident ou accident ayant porté ou susceptible de porter atteinte à la qualité des eaux ou à leur gestion quantitative et les premières mesures prises pour y remédier sont déclarés au préfet dans les meilleurs délais.

Sans préjudice des mesures que peut prescrire le préfet, le Syndicat des eaux doit prendre ou faire prendre toutes mesures utiles pour mettre fin à la cause de l'incident ou l'accident portant atteinte au milieu aquatique, pour évaluer leurs conséquences et y remédier.

Le Syndicat des eaux est tenu de laisser libre accès, aux installations, aux agents chargés du contrôle dans les conditions prévues à l'article L.216-4 du Code de l'Environnement, L.1324-1 du Code de la Santé Publique et aux officiers de police judiciaire.

ARTICLE 5 : Conditions de suivi et de surveillance des prélèvements

Le Syndicat des eaux surveille régulièrement les opérations de prélèvements par pompage.

Compte tenu de la présence de plusieurs points de prélèvement, dans cette même ressource et convergent vers l'unique réseau, un compteur volumétrique, après la pompe ou à l'entrée du réseau, sera installé. Ce compteur doit tenir compte de la qualité de l'eau prélevée, des conditions d'exploitation et notamment du débit moyen et maximum de prélèvement et de la pression du réseau à l'aval de l'installation de pompage. Le choix et les conditions de montage doivent permettre de garantir la précision des volumes mesurés.

Les compteurs volumétriques équipés d'un système de remise à zéro sont interdits.

Les moyens de mesure et d'évaluation du volume prélevé doivent être régulièrement entretenus, contrôlés et si nécessaire, remplacés, de façon à fournir en permanence une information fiable.

Toute modification ou tout changement de type de moyen de mesure ou d'évaluation par un autre doit être préalablement porté à la connaissance du préfet.

Le Syndicat des eaux consigne sur un registre ou un cahier, les éléments du suivi de l'exploitation de l'ouvrage ou de l'installation de prélèvement, ci-après :

- les volumes prélevés mensuellement et annuellement et le relevé de l'index du compteur volumétrique à la fin de chaque année civile (ou de chaque campagne de prélèvement dans le cas de prélèvement saisonnier) ;
- les incidents survenus au niveau de l'exploitation et, selon le cas, au niveau de la mesure des volumes prélevés ou du suivi des grandeurs caractéristiques ;
- les entretiens, contrôles et remplacements des moyens de mesure et d'évaluation ;

Ce registre ou ce cahier est tenu à la disposition des agents chargés du contrôle ; les données qu'il contient doivent être conservées 3 ans.

ARTICLE 6 : Eaux destinées à la consommation humaine

Article 6-1 : Autorisations

Article 6-1-1 : Autorisation consommation humaine

Le Syndicat des eaux d'Arcy-Sainte-Restitue est autorisé à utiliser cette eau en vue de la consommation humaine.

Article 6-1-2 : Autorisation de distribution

Le Syndicat des eaux d'Arcy-Sainte-Restitue est autorisé à distribuer l'eau au public.

En l'absence de mise en service de l'installation dans un délai de cinq ans à compter de la notification de l'autorisation mentionnée à l'article 6-1-1, l'autorisation est réputée caduque.

Article 6-1-3 : validité des autorisations

Toute modification significative susceptible d'intervenir sur les installations de pompage, de stockage, de traitement ou de distribution devra faire l'objet d'une déclaration, au préalable, au préfet, accompagnée d'un dossier définissant les caractéristiques du projet.

Le préfet fera connaître si ces modifications sont compatibles avec la présente autorisation et la réglementation en vigueur ou si une nouvelle demande devait être déposée.

La mise en service d'une nouvelle ressource en eau de substitution ou en mélange, même temporaire, devra faire l'objet d'une demande d'autorisation auprès du préfet. Cette nouvelle ressource ne peut avoir pour effet d'accroître directement ou indirectement la dégradation de la qualité actuelle.

Le Syndicat des eaux aura à fournir tous les renseignements complémentaires susceptibles de lui être demandés.

Article 6-2 : Conditions d'exploitation

Le Syndicat des eaux devra se conformer en tous points aux dispositions du Code de la Santé Publique et des règlements pris en application de celui-ci, pour ce qui concerne :

- le programme de contrôle de la qualité de l'eau ;
- la surveillance en permanence de la qualité de l'eau ;
- l'examen régulier des installations ;
- les mesures correctives, restrictions d'utilisation, interruption de distribution, dérogations ;
- l'information et conseils aux consommateurs ;
- les règles d'hygiène applicables aux installations de production et de distribution ;
- les matériaux et objets utilisés dans les installations fixes de production, de traitement et de distribution ;
- l'utilisation des produits et procédés de traitement ;
- les règles particulières relatives au plomb dans les installations de distributions. A ce titre, le Syndicat des eaux devra notamment:
 - réaliser une étude de dissolution du plomb conformément aux dispositions de l'arrêté du 2 novembre 2002. Celle-ci devra être transmise au préfet ;
 - informer les consommateurs du caractère agressif de l'eau distribuée et leur faire part des recommandations de consommation, de remplacement des canalisations en plomb et de mise en conformité des installations intérieures par rapport à la réglementation sanitaire ;
 - procéder à un inventaire des canalisations, branchements publics en plomb et réseaux intérieurs en plomb des lieux ouverts au public relevant de sa responsabilité et à l'identification des changements prioritaires à effectuer dans tous les lieux publics recevant des enfants en bas âge et des populations sensibles. Les résultats, mis à jour annuellement, de ce recensement et des actions entreprises doivent être adressés au préfet.

Article 6-3 : Contrôle sanitaire

Le Syndicat des eaux devra se conformer en tous points au programme de contrôle de la qualité de l'eau défini en annexe du Code de la Santé Publique et tel que précisé par l'arrêté préfectoral relatif aux conditions de réalisation du contrôle sanitaire dans le département de l'Aisne.

Les frais d'analyse et les frais de prélèvement seront supportés par l'exploitant, selon des tarifs et des modalités fixées par arrêté des ministres chargés de la santé, de l'économie, de la consommation et des collectivités territoriales.

Le Syndicat des eaux tiendra à jour un registre des visites et un carnet sanitaire qui seront tenus à la disposition des agents chargés du contrôle.

Un tableau récapitulatif des résultats analytiques de la surveillance de la qualité des eaux réalisée par le gestionnaire de l'installation devra être transmis, sur sa demande, à l'autorité sanitaire.

Article 6-4 : Qualité de l'eau

La qualité des eaux prélevées, traitées et distribuées doit répondre aux conditions exigées par le Code de la Santé Publique et à tous règlements existants ou à venir.

Tout dépassement significatif d'une limite de qualité des eaux brutes fixées par le Code de la Santé Publique entraîne la révision de la présente autorisation.

Si une évolution défavorable et notable de la qualité des eaux brutes est observée, la recherche des causes de contamination doit être entreprise et les mesures de prévention mises en place. Lorsqu'une interconnexion existe, celle-ci doit être mise en œuvre dans les meilleurs délais.

Le préfet se réserve le droit, à tout moment, selon les résultats des analyses :

- d'augmenter ou de diminuer la fréquence du contrôle sanitaire ;
- d'imposer la mise en place de traitement complémentaire ;
- de suspendre l'utilisation de cette eau en vue de la consommation humaine.

L'utilisation d'eau devenue impropre à la production d'eau en vue de la consommation humaine est interdite.

Article 6-5 : Installation de traitement

L'eau destinée à la consommation humaine, à partir de cet ouvrage, et avant distribution subira un traitement de déferrisation et de désinfection après mélange avec l'eau du forage d'indice national 0130-4X-0090.

Des dispositifs, destinés à contrôler les processus de la filière de traitement, et notamment certains paramètres doivent être installés dès la mise en service de l'installation.

Les taux de traitement des différents produits utilisés, ainsi que les résultats des mesures de surveillance de la qualité des eaux seront conservés pendant 3 ans et regroupés dans un cahier d'exploitation. Ce cahier sera tenu à la disposition du service chargé du contrôle.

ARTICLE 7 : PERIMETRES DE PROTECTION

Il est établi, autour de l'ouvrage précité à l'article 1, les périmètres de protection délimités conformément aux plans annexés avec les servitudes suivantes, prononcées sur les parcelles incluses dans chacun des périmètres.

Tout déversement de produit susceptible de nuire à la qualité des eaux souterraines doit être immédiatement déclaré au maire de la commune, à l'exploitant de l'ouvrage, à l'autorité sanitaire et au service chargé de la police des eaux souterraines.

Tout projet, dans les limites des périmètres de protection devra être porté à la connaissance du préfet qui se réserve le droit de consulter un hydrogéologue agréé, aux frais de l'intéressé, afin de s'assurer de sa compatibilité par rapport à la préservation de la qualité des eaux.

Article 7-1 : PERIMETRE DE PROTECTION IMMEDIATE

Ce périmètre sert à éviter toute contamination directe de l'eau prélevée dans l'ouvrage.

La parcelle de terrain délimitée par ce périmètre (parcelle cadastrée n° AE-26) doit être la propriété exclusive de la commune ou du Syndicat des eaux. Elle devra être entourée d'une clôture grillagée élevée à deux mètres de hauteur. L'accès doit se faire par une porte munie d'un système de fermeture à clef.

La surface extérieure de la station de pompage sera maintenue en herbe et régulièrement entretenue par fauchage saisonnier. La plantation d'arbres ou d'arbustes à feuilles persistantes sur le pourtour de ce périmètre est autorisée.

L'utilisation et le stockage de produits phytosanitaires, d'engrais ainsi que toutes activités autres que celles nécessitées par la présence du captage, sont interdites.

Aucune servitude de droit de passage, vis à vis de tiers, ne peut-être accordée ou maintenue.

Article 7-2 : PERIMETRE DE PROTECTION RAPPROCHEE

Ce périmètre, adapté à l'importance de l'exploitation et aux paramètres hydrogéologiques locaux, définit une zone de protection permettant de mettre le captage à l'abri des contaminations bactériologiques et à le prémunir contre toutes activités susceptibles de nuire rapidement à la qualité des eaux souterraines.

Prescriptions relatives aux activités existantes et futures

Sont interdites :

- l'épandage de fumier, de lisier, de matières de vidange et de boues de station d'épuration, compost urbains et déchets végétaux ;
- l'épandage de produits ou sous-produits industriels ;

- le stockage de matières fermentescibles destinées ou non à l'alimentation du bétail ;
- le stockage d'engrais organiques ou chimiques, et de tout produit ou substance destinée à la fertilisation des sols et à la lutte contre les ennemis des cultures ;
- le brûlage des emballages des produits de supports de cultures et produits antiparasitaires ;
- le nettoyage des récipients et citernes ayant contenu des produits de supports de cultures et produits antiparasitaires ;
- la suppression des prairies permanentes ;
- le défrichement ou le déboisement, la coupe ou l'abattage d'arbres, d'arbrisseaux et arbustes (sauf opérations d'entretien ou type d'exploitations soumises à un régime de déclaration ou d'autorisation au titre d'une autre réglementation) ;
- l'extension de carrières, gravières, ballastières et toutes autres excavations ;
- le remblaiement des carrières et excavations existantes, à l'aide de matériaux susceptibles de polluer les eaux souterraines ;
- l'abandon ou le stockage de déchets domestiques ou industriels même temporaires ;
- le déversement ou le rejet de tous produits susceptibles de porter atteinte à la qualité des eaux souterraines ;
- l'infiltration d'eaux usées brutes d'origine domestique, agricole ou industrielle.

**Sont autorisées,
en respect des prescriptions suivantes :**

- le pacage des animaux s'effectuera sans apport de nourriture complémentaire à la production fourragère de la parcelle, du 01/07 au 01/10, afin d'assurer le maintien de la couverture végétale au sol ;
- l'ouverture d'excavations provisoires avec remblaiement à l'aide des matériaux extraits et replacés dans l'ordre de leur présence dans le sol ;
- les chemins ruraux devront être entretenus régulièrement pour éviter la formation d'ornières, l'entretien ou la recharge des zones de roulement se fera en matériaux neutres ;
- les opérations de débroussaillage ;
- les pratiques culturales seront effectuées conformément aux prescriptions relatives à la protection des eaux contre la pollution par les nitrates d'origine agricole (Code des bonnes pratiques agricoles, arrêté préfectoral relatif aux programmes d'actions dans les zones vulnérables).

Les autres activités seront autorisées sous réserve :

- du respect de la réglementation générale,
 - que celles-ci ne soient pas susceptibles d'entraîner une pollution de nature à nuire directement ou indirectement à la qualité des eaux souterraines,
- et après avis du préfet. Celui-ci pourra, en cas de nécessité, émettre des prescriptions particulières afin de préserver la qualité des eaux souterraines.

**Prescriptions relatives à la création des installations ou dispositifs suivants
sont interdits :**

- les nouvelles constructions superficielles ou souterraines, même provisoires, autres que celles nécessaires à l'entretien ou à l'exploitation du captage ;
- les ouvrages de captage d'eau non reconnus d'utilité publique ;
- les ouvrages d'infiltration et de stockage des eaux usées d'origine domestique, agricole ou industrielle, qu'elles soient brutes ou épurées ;
- les ouvrages de transport des eaux usées, qu'elles soient brutes ou épurées ;
- les fossés ou bassins d'infiltration des eaux routières ou en provenance d'importantes surfaces imperméabilisées (surface > à 1000 m²) ;
- les mares et étangs ;
- les canalisations d'hydrocarbures liquides ou de tous autres produits liquides ou gazeux susceptibles de porter atteinte directement ou indirectement à la qualité des eaux ;
- les installations de stockage d'hydrocarbures liquides ou gazeux, de produits chimiques ;
- les dépôts de déchets domestiques, industriels et de produits radioactifs, même temporaires ;

- les dépôts de produit et matière susceptibles d'altérer la qualité de l'eau ;
- les terrains aménagés ou non pour l'accueil des campeurs et des caravanes ;
- les cimetières ;
- les nouvelles voies de communication routières, fluviales et ferroviaires ;
- les carrières, gravières, ballastières.

sont autorisés,

en respect des prescriptions suivantes :

- les abreuvoirs et abris pour animaux seront installés, dans les parcelles considérées, à la distance la plus éloignée possible par rapport au périmètre de protection immédiate ;
- les nouvelles voies de communication routières : les eaux collectées seront évacuées hors des limites de ce périmètre et en aval du captage ;
- la modification des voies de communication routières : les eaux collectées seront évacuées hors des limites de ce périmètre et en aval du captage ;
- les opérations de curage des fossés existants et la création de nouveaux fossés : mise en place de matériaux compactés, de perméabilité inférieure à 1.10^{-8} m/s sur 20 cm d'épaisseur minimum ou utilisation de matériaux de qualité similaire.

Les autres installations ou dispositifs seront autorisés, sous réserve :

- du respect de la réglementation générale,
 - que leur destination ou leur utilisation puissent respecter les prescriptions du présent arrêté,
 - que des dispositifs, si nécessaire, soient mis en place afin que les activités ne puissent entraîner une pollution de nature à nuire directement ou indirectement à la qualité des eaux souterraines,
- et après avis du préfet. Celui-ci pourra, en cas de nécessité, émettre des prescriptions particulières afin de préserver la qualité des eaux souterraines.

ARTICLE 7-3 : PERIMETRE DE PROTECTION ELOIGNEE

Ce périmètre enveloppe le précédent. Il se justifie par la nécessité d'établir une zone de protection plus large, dans laquelle les activités futures et existantes peuvent être la cause de pollutions diffuses et chroniques.

A cet effet :

Activités, installations ou dispositifs existants :

- les pratiques culturales seront effectuées conformément aux prescriptions relatives à la protection des eaux contre la pollution par les nitrates d'origine agricole (Code des bonnes pratiques agricoles, arrêté préfectoral relatif aux programmes d'actions dans les zones vulnérables) ;
- Les ouvrages de stockages de produits liquides susceptibles de polluer les eaux, quelqu'en soit le volume, doivent être stockés dans des cuves aériennes à doubles parois munies d'un détecteur de fuite ou sur des bassins de rétentions étanches, capable de contenir le volume stocké et également les produits d'extinction d'un éventuel incendie ;
- les aires de betteraves ne seront utilisées que pour le stockage des betteraves.

Les autres activités, installations ou dispositifs existants ou futurs sont autorisés :

- en respect des prescriptions suivantes :
 - être conforme à la réglementation générale,
 - des dispositifs devront être prévus pour éviter toutes pollutions de nature à nuire directement ou indirectement à la qualité des eaux souterraines,
 et après avis du préfet. Celui-ci pourra, en cas de nécessité, émettre des prescriptions particulières afin de préserver la qualité des eaux souterraines.

Article 7-4 : Pour les activités, dépôts et installations existants sur les terrains compris dans les périmètres de protection, à la date du présent arrêté, il devra être satisfait aux obligations prévues aux articles 7-1 à 7-3 dans le délai de deux ans à compter de la date de notification de cet arrêté.

Les propriétaires des terrains précités devront subordonner la poursuite de leur activité au respect des obligations imposées.

ARTICLE 8 : Toute modification notable apportée à l'ouvrage ou aux installations de prélèvement, à leur localisation, leur mode d'exploitation, aux caractéristiques principales du prélèvement lui-même (débit, volume, période), tout changement de type de moyen de mesure ou de mode d'évaluation de celui ci, doit être porté, avant sa réalisation, à la connaissance du préfet.

Toute modification significative susceptible d'intervenir sur les installations de stockage, de traitement ou de distribution doit faire l'objet d'une déclaration, au préalable, au préfet, accompagnée d'un dossier définissant les caractéristiques du projet.

Le Syndicat des eaux aura à fournir tous les renseignements complémentaires susceptibles de lui être demandés.

Le préfet fera connaître si ces modifications sont compatibles avec la présente autorisation et la réglementation en vigueur ou si une nouvelle demande devait être déposée.

ARTICLE 9 : Le Syndicat des eaux ne pourra s'opposer ou solliciter une quelconque indemnité, ni dédommagement et en particulier pour les investissements qu'elle aurait réalisés si le préfet reconnaît nécessaire de retirer, suspendre ou modifier la présente autorisation :

- en cas de non-respect des dispositions de la présente autorisation,
- dans l'intérêt de la santé publique,
- pour prévenir ou faire cesser tout risque pour la sécurité publique,
- en cas de menace majeure pour la nappe phréatique,
- lorsque les ouvrages ou installations sont abandonnés ou ne font plus l'objet d'un entretien régulier,
- dans le cadre des mesures prises au titre de la réglementation relative à la limitation ou à la suspension provisoire des usages de l'eau.

ARTICLE 10 : Sont instituées au profit du Syndicat des eaux les servitudes ci-dessus grevant les terrains compris dans les périmètres de protection délimités conformément aux plans annexés au présent arrêté.

Le Syndicat des eaux indemniserà, les propriétaires, les détenteurs de droit d'eau et autres usagers de tous les dommages qu'ils pourront prouver leur avoir été causé par la dérivation des eaux et l'instauration des périmètres de protection du captage cité à l'article 1, conformément au Code de l'Expropriation.

ARTICLE 11 : Quiconque aura contrevenu aux dispositions du présent arrêté sera passible des peines prévues :

- par l'article L.1324 du Code de la Santé Publique,
- par l'article L.216-1, L.216-6 et suivants du Code de l'Environnement.

ARTICLE 12 : Les dispositions du présent arrêté seront annexées au Plan Local d'Urbanisme ou à la Carte Communale en cours d'élaboration ou à venir, de la commune d'Arcy-Sainte-Restitue.

ARTICLE 13 : En matière de voies et délai de recours, la présente décision peut être déférée devant le Tribunal Administratif d'Amiens, sis 14 rue Lermerchier :

- par le demandeur, dans les deux mois qui suivent sa notification,
- par les tiers, dans un délai de quatre ans à compter de sa publication ou de son affichage.

Dans le même délai de deux mois, le pétitionnaire peut présenter un recours gracieux. Le silence gardé par l'administration pendant plus de deux mois sur la demande de recours gracieux emporte décision implicite de rejet conformément à l'article R421-2 du code de justice administrative.

ARTICLE 14 : Le présent arrêté sera opposable après avoir été :

- affiché, pendant deux mois, en mairie d'Arcy-Sainte-Restitue ;
- notifié individuellement, par lettre recommandée avec accusé de réception, aux propriétaires des terrains compris dans lesdits périmètres de protection ;
- inséré au recueil des actes administratifs de la préfecture de l'Aisne.

Par ailleurs, une mention de cet affichage sera insérée en caractères apparents dans deux journaux locaux.


ARTICLE 15 : Madame la Secrétaire Générale de la Préfecture, le Sous-Préfet de Soissons, le Maire de la commune d'Arcy-Sainte-Restitue, le Président du Syndicat des eaux d'Arcy-Sainte-Restitue, la Directrice Départementale des Affaires Sanitaires et Sociales, le Directeur Départemental de l'Agriculture et de la Forêt, le Directeur des Services Vétérinaires, le Directeur Départemental de l'Equipement, le Directeur Régional de l'Industrie et de la Recherche et de l'Environnement, le Directeur Régional de l'Environnement de Picardie, sont chargés, chacun en ce qui le concerne de l'exécution du présent arrêté, dont une copie sera adressée à chacun d'eux.

Fait à LAON, le **29 DEC. 2008**

Pour le Préfet

et par délégué

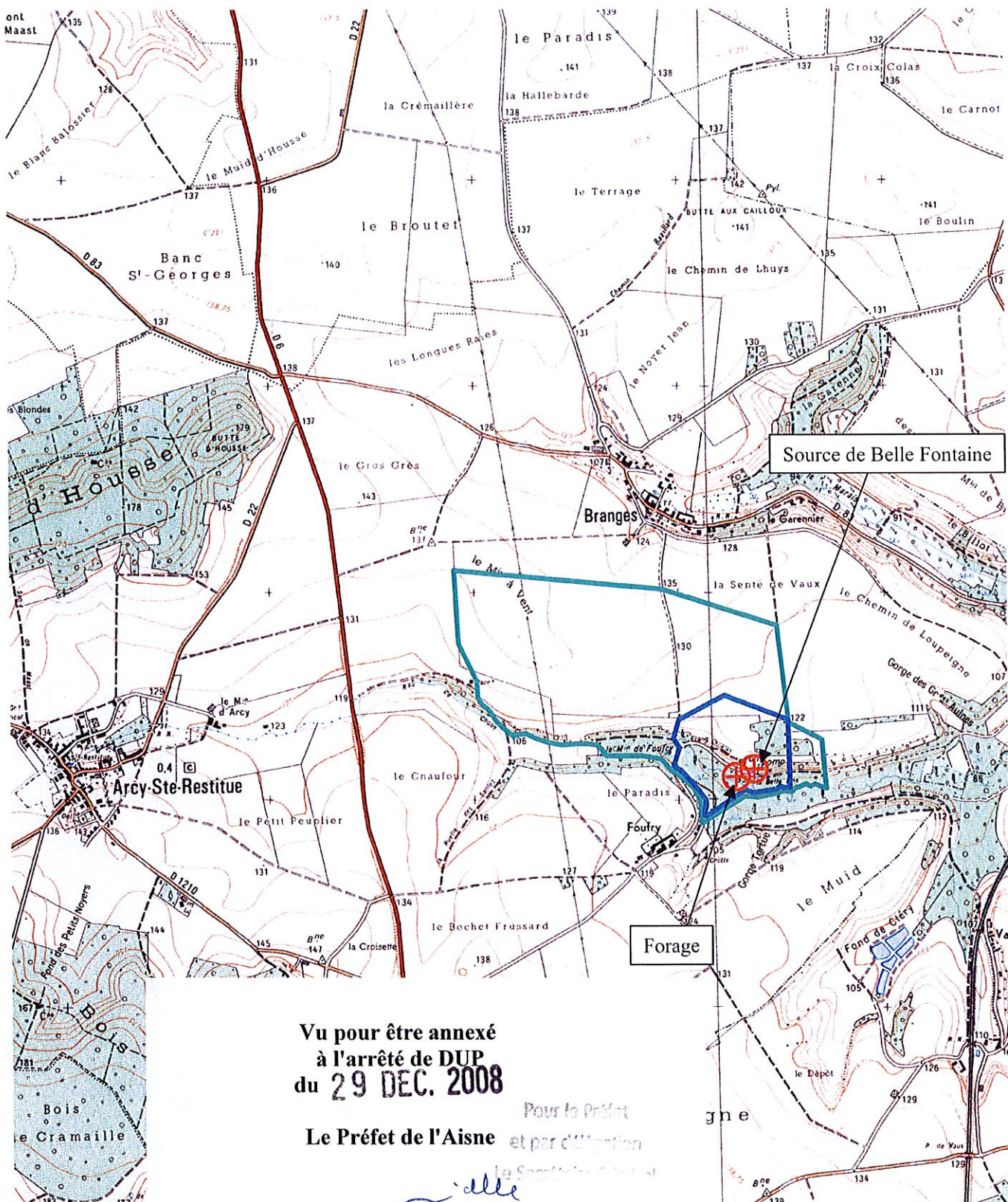
Le Secrétaire Général



Simone MIELLE

SE D'ARCY-SAINTE-RESTITUE

PROCEDURE DE PROTECTION DES CAPTAGES SYNDICAUX

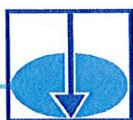


Vu pour être annexé
à l'arrêté de DUP
du 29 DEC. 2008

Le Préfet de l'Aisne

Pour le Préfet
et par délégué

Simone MIELLE



AMODIAG ENVIRONNEMENT

- ⊕ Captage
- Périmètre de protection éloignée
- Périmètre de protection rapprochée